

YFIRLÝSING UM LANDAMERKI

MILLI BETANÍU OG MOSVALLA Í ÍSAFJARÐARBÆ

Landamerki milli jarðanna Betaníu með landeignanr. L140999 annars vegar og Mosvalla með landeignanr. L141021 hins vegar hafa verið hnitsett. Lýsingu á legu landamerkjanna er að finna í meðfylgjandi uppdrætti (fylgiskjal 1) en hann lýsir sameiginlegum skilningi núverandi landeigenda framangreindra jarða um legu merkjanna.

Fullt samkomulag er meðal landeigenda að skipta landinu á þann hátt sem fram kemur á uppdrættinum (fylgiskjal 1) þar sem landamerki milli þeirra hafa verið sett inn með hnitum.

Í *Landamerkjabók Ísafjarðarsýslu 1883-1958* er að finna eftirfarandi í lýsingum jarðanna:

Landamerkjaskrá Betaníu, Mosvalla og Kirkjubóls í Bjarnadal nr 193 .

Sjá skrá um landamerki *Holts* og aðliggjandi kirkjujarða: *Betaníu, Mosvalla, Kirkjubóls* og *Þórustaða*. nr. 193.

Landamerki yfir Holt og aðliggjandi jarðir nr. 193.

„Skrá yfir landamerki *Holts* og aðliggjandi kirkjujarða: *Betaníu, Mosvalla, Kirkjubóls* og *Þórustaða*.

Milli *Betaníu* (*Kots*) og *Vífilsmyra* ræður *Hafradalsá*. Milli *Betaníu* og *Mosvalla* eru merki: *Tvísteinar*, og úr þeim beint í *Þverlænu*; síðan niður *Þverlænuna til sjóar*. Milli *Mosvalla* og *Kirkjubóls* eru merkin úr *dýi* uppi í hlíðinni ofan í *stakkgarð* og úr honum í *Auga*. *Mosvellir* eiga svonefnda *Sturlueyri*. Milli *Kirkjubóls* og *Holtlands* ræður *Hádegisá*, en *Kirkjuból* hefir rétt til beitar í *Mjóadal* öllum norðan *Bjarnadalsár*.

Milli *Kirkjubóls* og *Traðar* ræður *Bjarnadalsá*, á einum stað skammt fyrir framan *Kirkjuból* ræður *forn farvegur* árinna. Milli *Holtlands* og *Traðar* eru merki á svonefndu *Seljaleiti*. Milli *Holtlands* á *Gemlufallsheiði* og *Mýrarlands* greinast lönd þar sem *vötnum* hallar til *Dýrafjarðar*. Milli *Holts* og *Vaðla* ræður merkjum *Vaðalbotnsskriða* og *Illakelda*. *Holt* á *Holtstít* og *Sjóarhólma*. Milli *Holts* og *Þórustaða* ræður merkjum *Tvísteinn* í hlíðinni, þaðan ofan í *Hlíðarlæk*, þá ræður *Hlíðarlækur* á móts við *Borustaði* ; þá eru merkin yfir *Borustaði* og utan til í *Holtsteig*. Milli *Þórustaða* og *Hjarðardals* innri eru merkin þessi: Eptir *Hálsröndinni* ofan í *Orminn* og svo eptir *Djúpapytt* til *sjóar*. *Hjarðardalur* innri á svonefnda *Faxála*. Holti 27. maí 1890.“

Í landamerkjafirlýsingu þessari hafa landamerki á milli jarðanna Betaníu og Mosvalla í Ísafjarðarbæ verið hnitsett í samræmi við ofangreindar lýsingar.

JIP 10.01.21 RLM
 JONH.M. 10.01.21 VM
 JIP 14.01.21 Flateyri
 EAS 14.01.21 Flateyri

FRAMKVÆMD HNITSETNINGAR

Hnitakerfi: Landshnitakerfi, viðmiðun ISN93.

Aðferð og uppruni hnita:

Myndkort Loftmynda ehf. með 50 cm greinihæfni byggt á loftmyndum teknum árin 2011/2017. Nákvæmni 1m.

Skýringar:

Hnit: X hnit jafngildir austurhniti (lengdarbaugur / austurás).
Y hnit jafngildir norðurhniti (breiddarbaugur / norðurás).

Punktar: Hér er sett inn skammstöfun fyrir kennileiti á korti

Hnitpunktar:

Nr. Punkts	X-hit	Y-hnit	Lýsing
BKbM	X=300287.8267	Y=615465.4107	Sameiginlegt hnit Betaníu, Kirkjubóls í Bjarnadal og Mosvalla
BM-1	X=300983.2353	Y=616485.2396	Tvísteinar
BM-2	X=301035.0052	Y=616560.6152	
BM-3	X=301071.6682	Y=616641.5549	
BM-4	X=301066.8609	Y=616649.6547	
BM-5	X=301070.2947	Y=616679.7200	
BM-6	X=301078.5091	Y=616700.3307	
BM-7	X=301095.7023	Y=616707.6039	
BM-8	X=301099.6743	Y=616723.3230	
BM-9	X=301094.5058	Y=616734.4190	
BM-10	X=301098.5714	Y=616758.6315	
BM-11	X=301106.6423	Y=616784.0408	
BM-12	X=301120.4094	Y=616791.6557	
BM-13	X=301150.8841	Y=616787.3807	
BM-14	X=301158.5028	Y=616796.8659	Þverlæna
BM-15	X=301082.9950	Y=616949.0140	Þverlæna
TBM	X=301144.5844	Y=617137.5297	Sameiginlegt hnit Tannanes - Betaníu og Mosvalla

JIP 10.01'21 - Rvk.
JIP 10.01'21 Rvk
JIP 14.01.21 Flateyri
GAS 14.01'21 Flateyri


UNDIRSKRIFTIR

Skipulagsfulltrúi Ísafjarðarbæjar

Heiða Hrund Jack kt. 051178-4759


Eigendur Betaníu

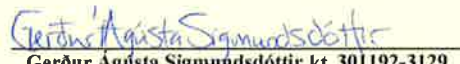

Jón Grétar Magnússon kt. 010573-4679
RVh. 10.01.2021


Hugrún Þorsteinsdóttir kt. 110972-3429
10.01.2021 RVh.


Jónatan Magnússon kt. 060281-5649


Eigendur Mosvalla

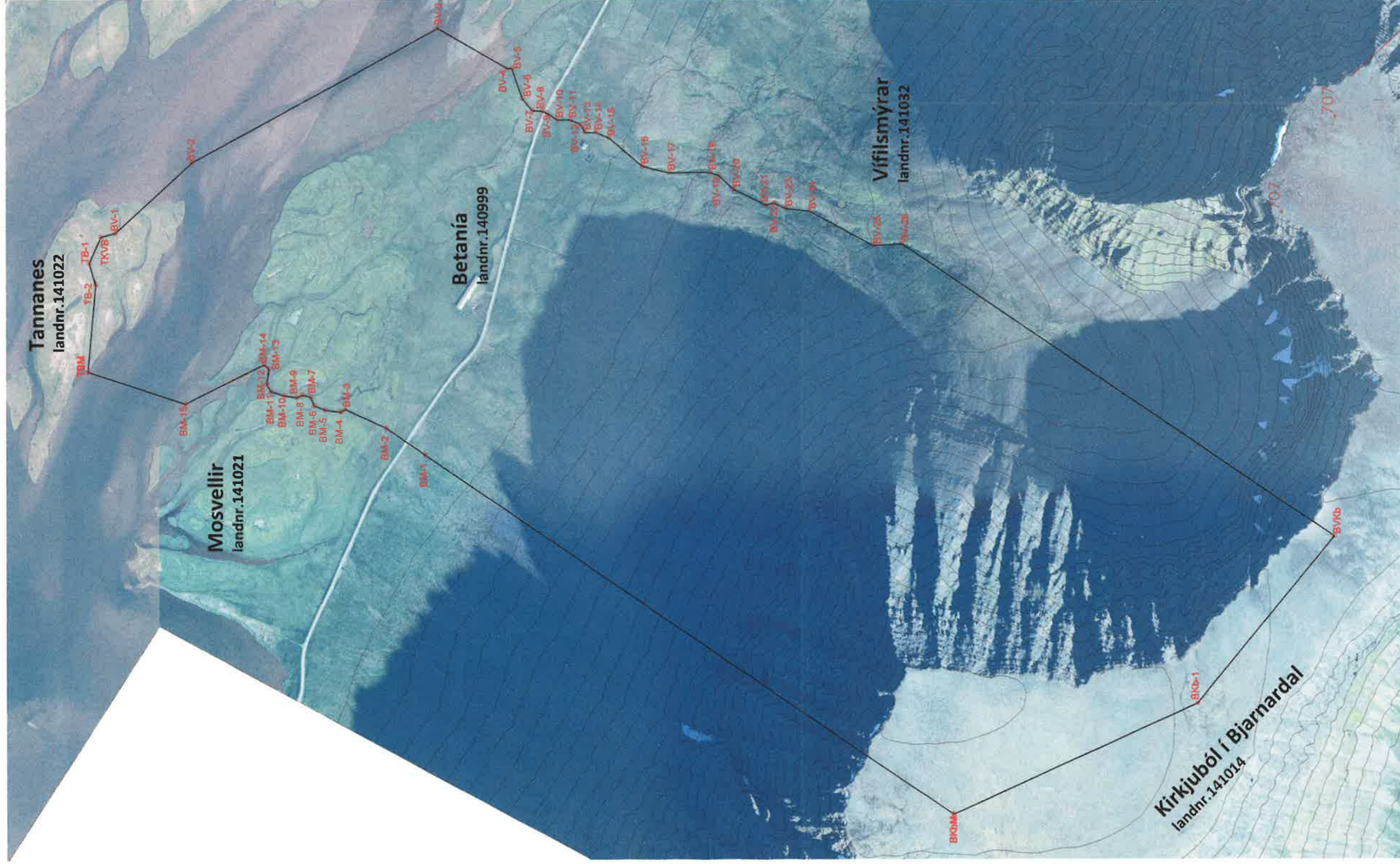

Jóhann Ingi Þorsteinsson kt. 131089-3339
14.01.2021 Flateyri


Gerður Agústa Sigmundsdóttir kt. 301192-3129
14.01.2021 Flateyri

Vottar


Sigríður Jóna Víðisfríð
210344-4899


Ómar Ólafur Björnsson
1107635309



Hnitaskrá ÍSNET -93

BETANÍA-VÍFILSMÝRAR		BV
Nr. Punkts	X-hit	Y-hnit
TKVB	X=301404.8071	Y=617111.6914
BV-1	X=301411.8304	Y=617084.4091
BV-2	X=301546.8881	Y=616935.7057
BV-3	X=301805.7886	Y=616459.9760
BV-4	X=301728.0398	Y=616326.2216
BV-5	X=301728.4868	Y=616317.2306
BV-6	X=301669.7693	Y=616297.2381
BV-7	X=301646.7444	Y=616277.6677
BV-8	X=301645.5153	Y=616259.1272
BV-9	X=301642.2517	Y=616249.8672
BV-10	X=301628.9424	Y=616230.2649
BV-11	X=301628.8724	Y=616205.0320
BV-12	X=301620.5516	Y=616185.3051
BV-13	X=301604.9452	Y=616176.9404
BV-14	X=301604.9452	Y=616154.9134
BV-15	X=301594.0000	Y=616129.4530
BV-16	X=301539.0287	Y=616065.1835
BV-17	X=301526.6638	Y=616013.3323
BV-18	X=301527.3766	Y=615935.4355
BV-19	X=301522.6593	Y=615919.5527
BV-20	X=301494.9769	Y=615889.5998
BV-21	X=301464.0126	Y=615827.4118
BV-22	X=301468.1507	Y=615811.2943
BV-23	X=301457.5914	Y=615788.3304
BV-24	X=301452.2678	Y=615741.6757
BV-25	X=301385.0916	Y=615617.2906
BV-26	X=301389.2433	Y=615563.6568
BVKb	X=300823.8090	Y=614729.1925

LEGGUR

BETANÍA-KIRKJUBÓL Í BJARNAL		BKb
Nr. Punkts	X-hit	Y-hnit
BVKb	X=300823.8090	Y=614729.1925
BKb-1	X=300502.9115	Y=614993.8260
BKbM	X=300287.8267	Y=615465.4107

LEGGUR

BETANÍA-MOSVELLIR		BM
Nr. Punkts	X-hit	Y-hnit
BKbM	X=300287.8267	Y=615465.4107
BM-1	X=300983.2353	Y=616485.2396
BM-2	X=301035.0052	Y=616560.6152
BM-3	X=301071.6682	Y=616641.5549
BM-4	X=301066.8609	Y=616649.6547
BM-5	X=301070.2947	Y=616679.7200
BM-6	X=301078.5091	Y=616700.3307
BM-7	X=301095.7023	Y=616707.6039
BM-8	X=301099.6743	Y=616723.3230
BM-9	X=301094.5058	Y=616734.4190
BM-10	X=301098.5714	Y=616758.6315
BM-11	X=301106.6423	Y=616784.0408
BM-12	X=301120.4094	Y=616791.6557
BM-13	X=301150.8841	Y=616787.3807
BM-14	X=301158.5028	Y=616796.8659
BM-15	X=301082.9950	Y=616949.0140
TBM	X=301144.5844	Y=617137.5297

Kirkjuból í Bjarnadal
landnr. 141014

Uppruni hnita: Myndkort Loftmynda ehf. með 50cm greiningarhæfni byggt á loftmyndum teknum árin 2011/2017

Loftmyndir ehf

Því lögnum 10.9.2021 Wu
Stjórnþingarmátt. 10.01.2021-Roh.
Gerðs Ágústa Sigmundsdóttir 14.01.2021 Flateyri

Jóhann Ángi Þorsteinsson 14.01.2021 Flateyri

Betanía	Mælikvarði: 1:8000	Frumstærð blaðs: A3
Afstöðuuppdráttur landamerki	Teiknað: JGM	Verknr: 20-23
	Yfirfarið: HP	Dagsetn. útgáfu: 27.12.2020

Hugrún Þorsteinsdóttir
hugrun@m11.is
Jón Grétar Magnússon
jon@m11.is

